















-  VODNÉ PLOCHY A TOKY
-  VODNÝ KANÁL
-  PODMÁČANÉ PLOCHY
-  ŠTÁTNA HRANICA 197
-  HRANICA V.Ú.C.
-  HRANICA KATASTRÁLNÉHO UZEMIA
-  HR. RIEŠENÉHO KATASTRÁL. UZEMIA 208
-  HRANICA CHKO
-  HLAVNÉ KOMUNIKAČNÉ TIAHY ELEKTROVŮDCH 208
-  DIALNICA
-  ZELEZNICA
-  CYKLOTRASA
-  ZASTAVANÉ UZEMIE
-  UZEMNÝ ROZVOJ NÁVRH VÝHLAD

ÚPN-O Moravský Sv. Ján
 Zmeny a doplnky 3
 Ing arch Róbert Vámský a kol.

Širšie zobrazenie
 m 1: 50 000
 máj 2023