














-  VODNÉ PLOCHY A TOKY
-  VODNÝ KANÁL
-  PODMÁČANÉ PLOCHY
-  ŠTÁTNA HRANICA
-  HRANICA V.J.C.
-  HRANICA KATASTRÁLNÉHO ÚZEMIA
-  HR. RIEŠENÉHO KATASTRÁL. ÚZEMIA
-  HLAVNÉ KOMUNIKAČNÉ ŤARY
-  DUALMICA
-  ŽELEZNICA
-  CYKLOTRASA
-  ZASTAVANÉ ÚZEMIE
-  ÚZEMNÝ ROZVOJ NÁVRHNÝCH

ÚZEMNÝ PLÁN OBCE



MORAVSKÝ SVÄTÝ JÁN ÚPN-O

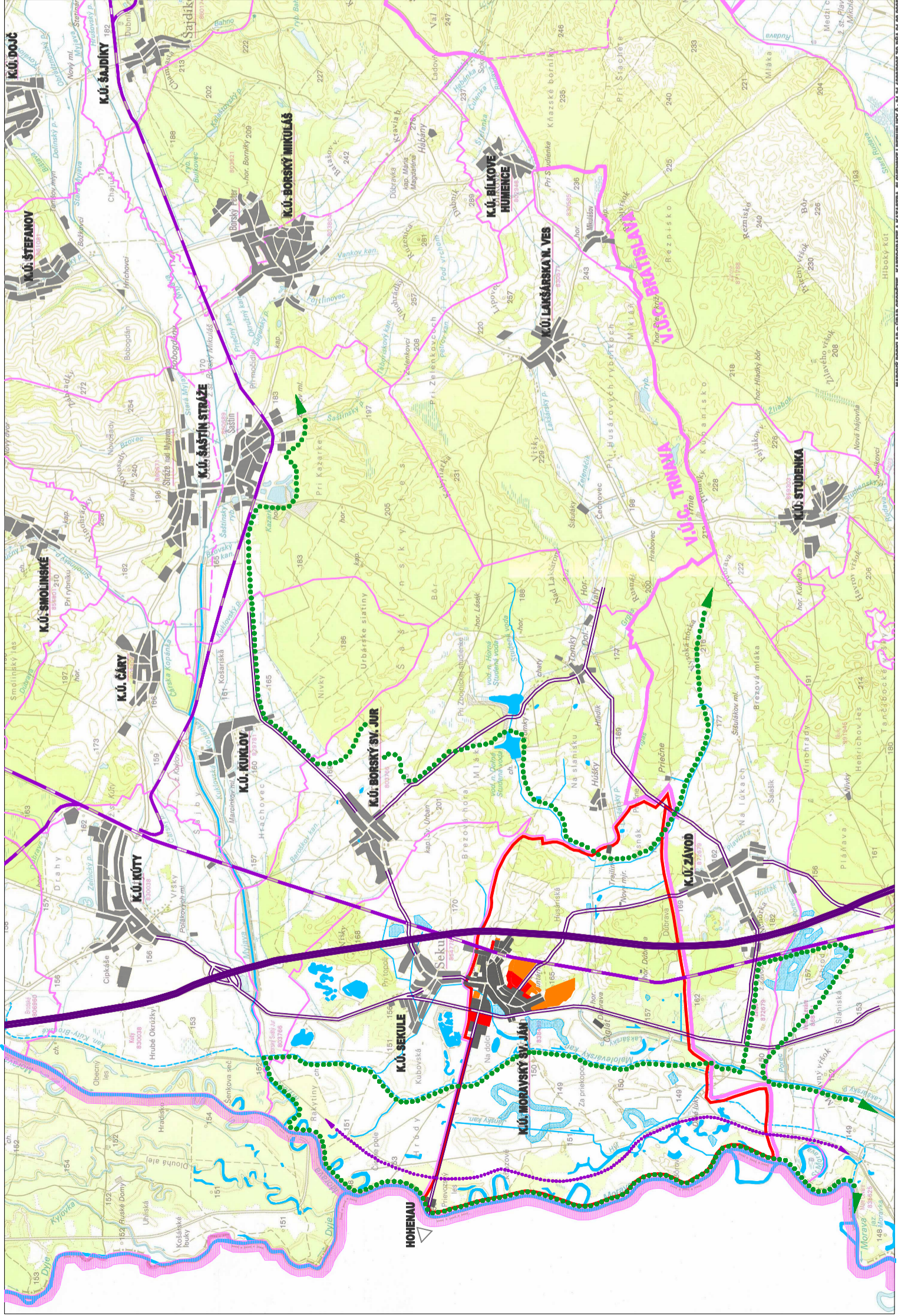


Projekt bol realizovaný s finančnou podporou Európskej únie z Európskeho regionálneho rozvojného fondu (ERAR) prostredníctvom Operačného programu Rozvoje územia a vidieka, ktorého kľúčovým aktom je Ministerstvo výstavby a regionálneho rozvoja SR

- výkres**
 - časť**
 - obstarávateľ**
 - zhotoviteľ**
 - riešiteľ**
 - dátum**
 - mierka**
- VÝKRES ŠIRŠÍCH VZŤAHOV**
 - ÚZEMNÝ PLÁN OBCE**
 - Obec Moravský svätý Ján**
 - Ing. arch. Róme Vámoš, autorizovaný architekt SKA**
 - Ing. Miliam Turancová**
 - november 2007**
 - 1: 50 000**



1



MAPY POKLAD © ÚRAD GEOLOGIE, KARTOGRAFIE A KATASTRA SLOVENSKEJ REPUBLIKY Č. 31-57-15232005 ZO DŇA 21.02.2005